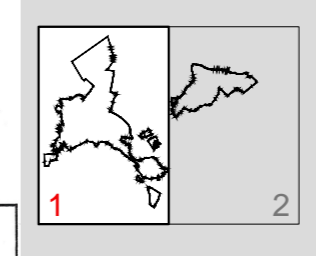


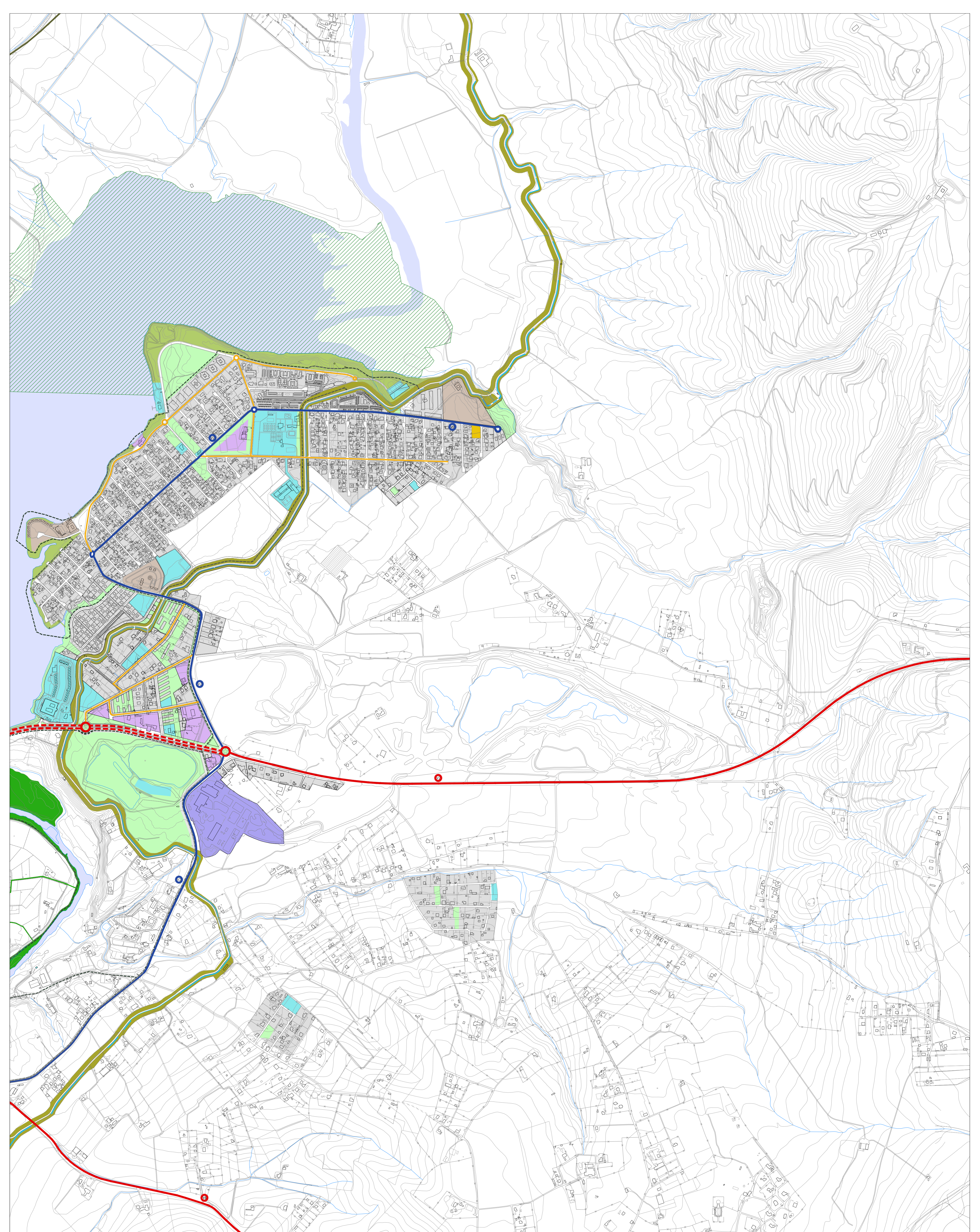
<p>1.1 SISTEMA VIARIO</p> <ul style="list-style-type: none"> — NIVEL TERRITORIAL - - - DESDOBLAMIENTO A-372 ⓐ A-382 (JEREZ-ARCOS) ⓑ A-372 (ARCOS-EL BOSQUE) ⓒ A-384 (ARCOS-BORNOS) ⓓ A-389 (ARCOS-PATERNA) ⓔ A-393 (ARCOS-ESPERA) ⓕ CA-5101 (ARCOS-GBALBIN) ⓖ CA-4103 (ARCOS-J. JOSÉ DEL VALLE) ⓗ CA-6104 (ARCOS-ALGAR) — SEGUNDO NIVEL URBANO 	<p>1.2 SISTEMA DOTACIONAL</p> <ul style="list-style-type: none"> ⓐ PRIMER NIVEL URBANO ⓑ RONDA INTERIOR ⓒ CORREDOR BARRIO BAJO - EL SANTICAL ⓓ TRAVESÍA ⓔ EL PERAL ⓕ PARQUE EMPRESARIAL ⓖ RONDA INTERIOR COMPLEMENTARIA — SIST. GENERAL ESPACIOS LIBRES — SIST. ESPACIOS LIBRES VINCULANTES — SIST. GENERAL EQUIPAMIENTOS — SIST. EQUIPAMIENTOS VINCULANTES — SIST. HUERTOS URBANOS — SIST. INFRAESTRUCTURAS — VÍA VERDE 	<p>1.3 SISTEMA AMBIENTAL</p> <ul style="list-style-type: none"> — AREAS NATURALES RELEVANTES — PARQUE FLUVIAL — SISTEMA DE ACEQUÍAS — PANTANO Y RÍOS 	<p>2. ESTRATEGIA ACCESIBILIDAD Y MOVILIDAD</p> <ul style="list-style-type: none"> — TRANSPORTE PÚBLICO (MICROBUS) — APARCAMIENTO DISUASORIO DE ROTACIÓN — APARCAMIENTO RESIDENTES C. HISTÓRICO — ELEMENTOS MECÁNICOS DE TRANSPORTE PEATONAL (ASCENSOR - ESC. MECÁNICAS) — CARRIL DE BICICLETAS 	<p>3. USOS CARACTERÍSTICOS</p> <ul style="list-style-type: none"> — RESIDENCIAL — TURÍSTICO — INDUSTRIAL — TERCIARIO — ACTIVIDADES SINGULARES (USOS MIXTOS) 	<div style="display: flex; align-items: center;"> <div style="margin-right: 20px;"> <p>1</p> </div> <div style="margin-right: 20px;"> <p>2</p> </div> <div style="margin-right: 20px;"> <p>1.2</p> <p>MODELO URBANO - TERRITORIAL NÚCLEO PRINCIPAL</p> </div> <div style="margin-right: 20px;"> <p>PLANOS DE ORDENACIÓN</p> </div> <div style="margin-right: 20px;"> <p>1/7.500 - JUNIO 2014</p> </div> <div style="margin-right: 20px;"> <p>AVANCE</p> </div> <div style="margin-right: 20px;"> </div> <div style="margin-right: 20px;"> <p>Plan General Ordenación Urbanística</p> </div> <div style="margin-right: 20px;"> <p>Acros de la Frontera</p> </div> </div>
--	---	---	--	---	---

DILIGENCIA: El presente documento de Avance de la Revisión de Plan General de Ordenación Urbanística de Arcos de la Frontera fue aprobado por el Excmo. Ayuntamiento Pleno en sesión de fecha 30 de Junio de 2.014.

EL SECRETARIO GENERAL. Fdo: Bernardo Muñoz Pérez



1/7.500 - JUNIO 2014



- 1.1 SISTEMA VIARIO**
- NIVEL TERRITORIAL
 - DESDOBLAMIENTO A-372
 - ⓐ A-382 (JEREZ-ARCOS)
 - ⓑ A-372 (ARCOS-EL BOSQUE)
 - ⓒ A-384 (ARCOS-BORNOS)
 - ⓓ A-389 (ARCOS-PATERNA)
 - ⓔ A-393 (ARCOS-ESPERA)
 - ⓕ CA-5101 (ARCOS-GBALBIN)
 - ⓖ CA-4103 (ARCOS-S. JOSÉ DEL VALLE)
 - ⓗ CA-6104 (ARCOS-ALGAR)
 - SEGUNDO NIVEL URBANO

- 1.2 SISTEMA DOTACIONAL**
- ⓐ PRIMER NIVEL URBANO
 - ⓑ RONDA INTERIOR
 - ⓒ CORREDOR BARRIO BAJO - EL SANTICAL
 - ⓓ TRAVESÍA
 - ⓔ EL PERAL
 - ⓕ PARQUE EMPRESARIAL
 - ⓖ RONDA INTERIOR COMPLEMENTARIA
 - SIST. GENERAL ESPACIOS LIBRES
 - SIST. ESPACIOS LIBRES VINCULANTES
 - SIST. GENERAL EQUIPAMIENTOS
 - SIST. EQUIPAMIENTOS VINCULANTES
 - SIST. HUERTOS URBANOS
 - SIST. INFRAESTRUCTURAS
 - VÍA VERDE

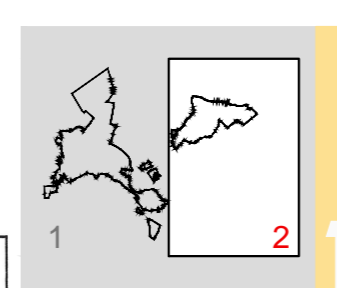
- 1.3 SISTEMA AMBIENTAL**
- AREAS NATURALES RELEVANTES
 - PARQUE FLUVIAL
 - SISTEMA DE ACEQUÍAS
 - PANTANO Y RÍOS

- 2. ESTRATEGIA ACCESIBILIDAD Y MOVILIDAD**
- TRANSPORTE PÚBLICO (MICROBUS)
 - APARCAMIENTO DISUASORIO DE ROTACIÓN
 - APARCAMIENTO RESIDENTES C. HISTÓRICO
 - ELEMENTOS MECÁNICOS DE TRANSPORTE PEATONAL (ASCENSOR - ESC. MECÁNICAS)
 - CARRIL DE BICICLETAS

- 3. USOS CARACTERÍSTICOS**
- RESIDENCIAL
 - TURÍSTICO
 - INDUSTRIAL
 - TERCIARIO
 - ACTIVIDADES SINGULARES (USOS MIXTOS)

DILIGENCIA: El presente documento de Avance de la Revisión de Plan General de Ordenación Urbanística de Arcos de la Frontera fue aprobado por el Excmo. Ayuntamiento Pleno en sesión de fecha 30 de Junio de 2.014.

EL SECRETARIO GENERAL, Fdo: Bernardo Muñoz Pérez



PLANOS DE ORDENACIÓN

1.2 MODELO URBANO - TERRITORIAL NÚCLEO PRINCIPAL

1/7.500 - JUNIO 2014